

ESTADÍSTICA OPERACIONAL POR ESTACIÓN

		ENERO A DICIEMBRE DE 2020		
ESTACION		IFR	VFR	TOTAL
ACA	ACAPULCO	13,494	7,224	20,718
ADN	AEROPUERTO DEL NORTE	21,398	16,575	37,973
AGU	AGUASCALIENTES	8,380	2,248	10,628
BJX	BAJIO (LEON)	18,237	2,511	20,748
CEN	CD. OBREGON	3,716	8,922	12,638
CJS	CD. JUAREZ	12,129	2,228	14,357
CME	CD. DEL CARMEN	3,413	31,097	34,510
COL	COLIMA	2,083	3,077	5,160
CPE	CAMPECHE	1,667	2,666	4,333
CSL	CABO SAN LUCAS	7,446	2,029	9,475
CTM	CHETUMAL	1,871	1,446	3,317
CUL	CULIACAN	15,948	17,155	33,103
CUN	CANCUN	101,682	4,760	106,442
CUU	CHIHUAHUA	15,953	8,084	24,037
CVA	CUERNAVACA	1,753	23,241	24,994
CVM	CD. VICTORIA	2,019	2,620	4,639
CZA	CHICHEN ITZA	17	329	346
CZM	COZUMEL	4,892	7,609	12,501
DGO	DURANGO	5,218	7,639	12,857
GDL	GUADALAJARA	90,135	19,452	109,587
GYM	GUAYMAS	577	3,058	3,635
HMO	HERMOSILLO	18,265	11,046	29,311
HUX	HUATULCO	4,069	1,228	5,297
LAP	LA PAZ	10,199	9,465	19,664
LMM	LOS MOCHIS	4,171	9,080	13,251
LTO	LORETO	1,998	2,243	4,241
MAM	MATAMOROS	5,535	2,320	7,855
MEX	MÉXICO	234,370	28,255	262,625
MID	MÉRIDA	19,899	8,250	28,149
MLM	MORELIA	7,677	7,088	14,765
MTT	MINATITLAN	1,539	1,348	2,887
MTY	MONTERREY	66,569	2,743	69,312
MXL	MEXICALI	6,250	3,701	9,951
MZT	MAZATLAN	18,312	8,588	26,900
NLD	NUEVO LAREDO	4,292	2,238	6,530
OAX	OAXACA	9,545	3,664	13,209
PAZ	POZA RICA	522	1,347	1,869
PBC	PUEBLA	6,039	10,378	16,417
PPE	PUERTO PEÑASCO	259	2,916	3,175
PQE	PALENQUE	164	301	465
PVR	PUERTO VALLARTA	35,561	4,619	40,180
PXM	PUERTO ESCONDIDO	3,522	3,103	6,625
QET	QUERETARO	22,610	23,139	45,749
REX	REYNOSA	10,162	6,102	16,264
SJD	SAN JOSE DEL CABO	37,712	986	38,698
SLP	SAN LUIS POTOSI	11,218	3,289	14,507
TAM	TAMPICO	7,141	3,790	10,931
TAP	TAPACHULA	4,650	4,889	9,539
TGZ	TUXTLA GUTIERREZ	7,652	4,955	12,607
TIJ	TIJUANA	52,501	4,881	57,382
TLC	TOLUCA	49,134	8,855	57,989
TNY	TEPIC	1,917	3,957	5,874
TRC	TORREON	8,644	3,623	12,267
UPN	URUAPAN	1,192	3,777	4,969
VER	VERACRUZ	12,415	3,166	15,581
VSA	VILLAHERMOSA	10,484	4,952	15,436
ZCL	ZACATECAS	3,333	1,658	4,991
ZIH	ZIHUATANEJO	8,184	2,651	10,835
ZLO	MANZANILLO	3,603	2,474	6,077
SVL	MÉRIDA	36,793	881	37,674
TOTAL		1,080,130	385,916	1,466,046

Abreviaturas

IFR Reglas de Vuelo por Instrumento
VFR Reglas de Vuelo Visual
SVL Sobrevuelos Internacionales Centro de Control Mérida

VFR (Visual Flight Rules o Reglas de Vuelo Visual)
 IFR (Instrumental Flight Rules o Reglas de Vuelo Instrumentos)

TOTALES POR SUBGERENCIA REGIONAL

Ene -Dic 2020

		ESTACION	IFR	VFR	TOTAL		
G E R E N C I A	SUBGERENCIA REGIONAL ACAPULCO	ACA ACAPULCO	13,494	7,224	20,718		
		OAX OAXACA	9,545	3,664	13,209		
		ZIH ZIHUATANEJO	8,184	2,651	10,835		
		HUX HUATULCO	4,069	1,228	5,297		
		PXM PUERTO ESCONDIDO	3,522	3,103	6,625	56,684	
R E G I O N A L	SUBGERENCIA REGIONAL CENTRO (SEDE EN LA CD DE MEXICO)	MEX MÉXICO	234,370	28,255	262,625		
		TLC TOLUCA	49,134	8,855	57,989		
		QET QUERETARO	22,610	23,139	45,749		
		VER VERACRUZ	12,415	3,166	15,581		
		PBC PUEBLA	6,039	10,378	16,417		
		CVA CUERNAVACA	1,753	23,241	24,994		
		TAM TAMPICO	7,141	3,790	10,931		
		PAZ POZA RICA	522	1,347	1,869	436,155	492,839
R E G I O N A L	SUBGERENCIA REGIONAL NOROCCIDENTE (SEDE EN MONTERREY)	MTY MONTERREY	66,569	2,743	69,312		
		ADN AEROPUERTO DEL NORTE	21,398	16,575	37,973		
		REX REYNOSA	10,162	6,102	16,264		
		MAM MATAMOROS	5,535	2,320	7,855		
		CVM CD. VICTORIA	2,019	2,620	4,639		
		NLD NUEVO LAREDO	4,292	2,238	6,530	142,573	
		CUU CHIHUAHUA	15,953	8,084	24,037		
		TRC TORREON	8,644	3,623	12,267		
CJS CD. JUAREZ	12,129	2,228	14,357	50,661	193,234		
G E R E N C I A	SUBGERENCIA REGIONAL TIJUANA	TJJ TIJUANA	52,501	4,881	57,382		
		HMO HERMOSILLO	18,265	11,046	29,311		
		LAP LA PAZ	10,199	9,465	19,664		
		MXL MEXICALI	6,250	3,701	9,951		
		LTO LORETO	1,998	2,243	4,241		
		PPE PUERTO PEÑASCO	259	2,916	3,175	123,724	
	SUBGERENCIA REGIONAL NOROCCIDENTE (SEDE EN HAZUTLAN)	CUL CULIACAN	15,948	17,155	33,103		
		SJD SAN JOSE DEL CABO	37,712	986	38,698		
		MZT MAZATLAN	18,312	8,588	26,900		
		DGO DURANGO	5,218	7,639	12,857		
		LMM LOS MOCHIS	4,171	9,080	13,251		
		CEN CD. OBREGON	3,716	8,922	12,638		
CSL CABO SAN LUCAS	7,446	2,029	9,475				
GYM GUAYMAS	577	3,058	3,635	150,557	274,281		
G E R E N C I A	SUBGERENCIA REGIONAL MERIDA	CME CD. DEL CARMEN	3,413	31,097	34,510		
		MID MÉRIDA	19,899	8,250	28,149		
		VSA VILLAHERMOSA	10,484	4,952	15,436		
		TGX TUXTLA GUTIERREZ	7,652	4,955	12,607		
		TAP TAPACHULA	4,650	4,889	9,539		
		MTT MINATITLAN	1,539	1,348	2,887		
		CPE CAMPECHE	1,667	2,666	4,333		
		PQE PALENQUE	164	301	465		
		CZA CHICHEN ITZA	17	329	346	108,272	
		SUBGERENCIA REGIONAL CANCUN	CUN CANCUN	101,682	4,760	106,442	
CZM COZUMEL	4,892		7,609	12,501			
CTM CHETUMAL	1,871		1,446	3,317	122,260	230,532	
G E R E N C I A	SUBGERENCIA REGIONAL OCCIDENTE (SEDE EN GUADALAJARA)	GDL GUADALAJARA	90,135	19,452	109,587		
		PVR PUERTO VALLARTA	35,561	4,619	40,180		
		BXJ BAJIO (LEON)	18,237	2,511	20,748		
		SLP SAN LUIS POTOSI	11,218	3,289	14,507		
		MLM MORELIA	7,677	7,088	14,765		
		AGU AGUASCALIENTES	8,380	2,248	10,628		
		ZCL ZACATECAS	3,333	1,658	4,991		
		ZLO MANZANILLO	3,603	2,474	6,077		
		TNY TEPIC	1,917	3,957	5,874		
		COL COLIMA	2,083	3,077	5,160		
		UPN URUAPAN	1,192	3,777	4,969	237,486	237,486

SVL MID	36,793	881	37,674
---------	--------	-----	--------

TOTAL

1,466,046

Abreviaturas

IFR Reclas de Vuelo por Instrumento
VFR Reclas de Vuelo Visual
SVL Sobrevuelos Internacionales Centro de Control Mérida

TOTALES POR GERENCIA REGIONAL

Ene -Dic 2020

	ESTACION	IFR	VFR	TOTAL	
CENTRO	MEX MEXICO	234,370	28,255	262,625	
	TLC TOLUCA	49,134	8,855	57,989	
	QET QUERETARO	22,610	23,139	45,749	
	PBC PUEBLA	6,039	10,378	16,417	
	ACA ACAPULCO	13,494	7,224	20,718	
	VER VERACRUZ	12,415	3,166	15,581	
	CVA CUERNAVACA	1,753	23,241	24,994	
	OAX OAXACA	9,545	3,664	13,209	
	TAM TAMPICO	7,141	3,790	10,931	
	ZIH ZIHUATANEJO	8,184	2,651	10,835	
	HUX HUATULCO	4,069	1,228	5,297	
	PXM PUERTO ESCONDIDO	3,522	3,103	6,625	
	PAZ POZA RICA	522	1,347	1,869	492,839
NORESTE	MTY MONTERREY	66,569	2,743	69,312	
	ADN AEROPUERTO DEL NORTE	21,398	16,575	37,973	
	CUU CHIHUAHUA	15,953	8,084	24,037	
	CJS CD. JUAREZ	12,129	2,228	14,357	
	REX REYNOSA	10,162	6,102	16,264	
	TRC TORREON	8,644	3,623	12,267	
	MAM MATAMOROS	5,535	2,320	7,855	
	NLD NUEVO LAREDO	4,292	2,238	6,530	
	CVM CD. VICTORIA	2,019	2,620	4,639	193,234
NOROESTE	TIJ TIJUANA	52,501	4,881	57,382	
	SJD SAN JOSE DEL CABO	37,712	986	38,698	
	CUL CULIACAN	15,948	17,155	33,103	
	MZT MAZATLAN	18,312	8,588	26,900	
	HMO HERMOSILLO	18,265	11,046	29,311	
	LAP LA PAZ	10,199	9,465	19,664	
	DGO DURANGO	5,218	7,639	12,857	
	LMM LOS MOCHIS	4,171	9,080	13,251	
	CEN CD. OBREGON	3,716	8,922	12,638	
	MXL MEXICALI	6,250	3,701	9,951	
	CSL CABO SAN LUCAS	7,446	2,029	9,475	
	GYM GUAYMAS	577	3,058	3,635	
	LTO LORETO	1,998	2,243	4,241	
PPE PUERTO PENASCO	259	2,916	3,175	274,281	
SURESTE	CUN CANCUN	101,682	4,760	106,442	
	MID MÉRIDA	19,899	8,250	28,149	
	CME CD. DEL CARMEN	3,413	31,097	34,510	
	VSA VILLAHERMOSA	10,484	4,952	15,436	
	TGZ TUXTLA GUTIERREZ	7,652	4,955	12,607	
	CZM COZUMEL	4,892	7,609	12,501	
	TAP TAPACHULA	4,650	4,889	9,539	
	CTM CHETUMAL	1,871	1,446	3,317	
	MTT MINATITLAN	1,539	1,348	2,887	
	CPE CAMPECHE	1,667	2,666	4,333	
	PQE PALENQUE	164	301	465	
CZA CHICHÉN ITZA	17	329	346	230,532	
OCCIDENTE	GDL GUADALAJARA	90,135	19,452	109,587	
	PVR PUERTO VALLARTA	35,561	4,619	40,180	
	BJX BAJIO (LEON)	18,237	2,511	20,748	
	SLP SAN LUIS POTOSI	11,218	3,289	14,507	
	MLM MORELIA	7,677	7,088	14,765	
	AGU AGUASCALIENTES	8,380	2,248	10,628	
	ZCL ZACATECAS	3,333	1,658	4,991	
	COL COLIMA	2,083	3,077	5,160	
	TNY TEPIC	1,917	3,957	5,874	
	ZLO MANZANILLO	3,603	2,474	6,077	
UPN URUAPAN	1,192	3,777	4,969	237,486	
SVL MID	36,793	881	37,674	37,674	

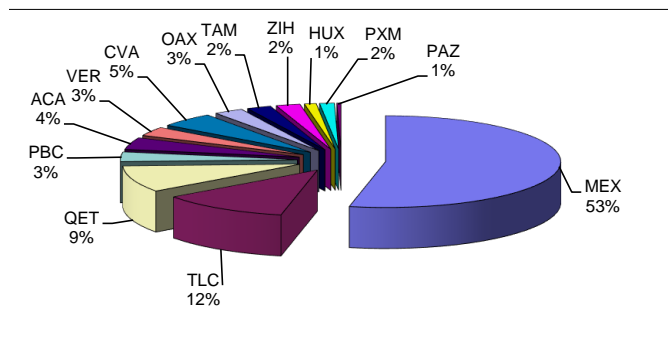
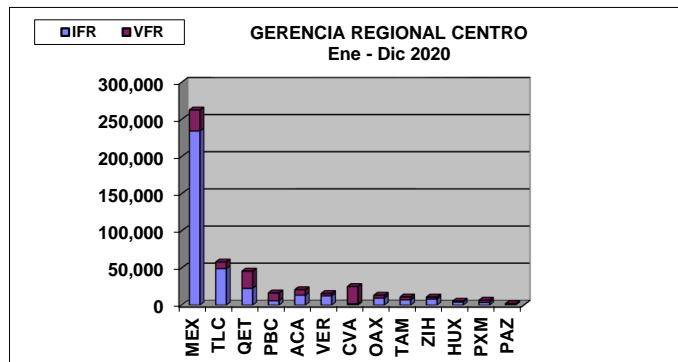
TOTAL

1,466,046

GERENCIA REGIONAL CENTRO

Ene -Dic 2020

		ESTACION	IFR	VFR	TOTAL
CENTRO	MEX	MÉXICO	234,370	28,255	262,625
	TLC	TOLUCA	49,134	8,855	57,989
	QET	QUERETARO	22,610	23,139	45,749
	PBC	PUEBLA	6,039	10,378	16,417
	ACA	ACAPULCO	13,494	7,224	20,718
	VER	VERACRUZ	12,415	3,166	15,581
	CVA	CUERNAVACA	1,753	23,241	24,994
	OAX	OAXACA	9,545	3,664	13,209
	TAM	TAMPICO	7,141	3,790	10,931
	ZIH	ZIHUATANEJO	8,184	2,651	10,835
	HUX	HUATULCO	4,069	1,228	5,297
	PXM	PUERTO ESCONDIDO	3,522	3,103	6,625
	PAZ	POZA RICA	522	1,347	1,869
					492,839



Abreviaturas

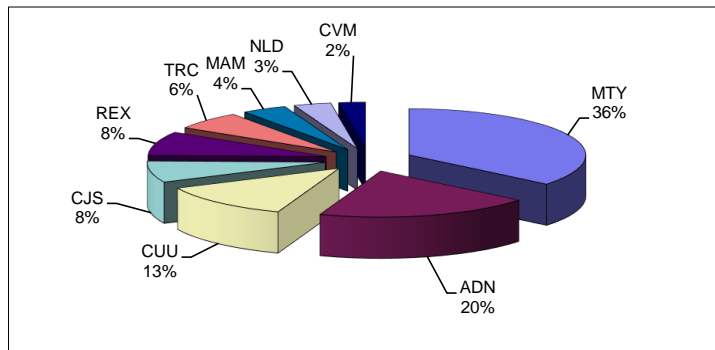
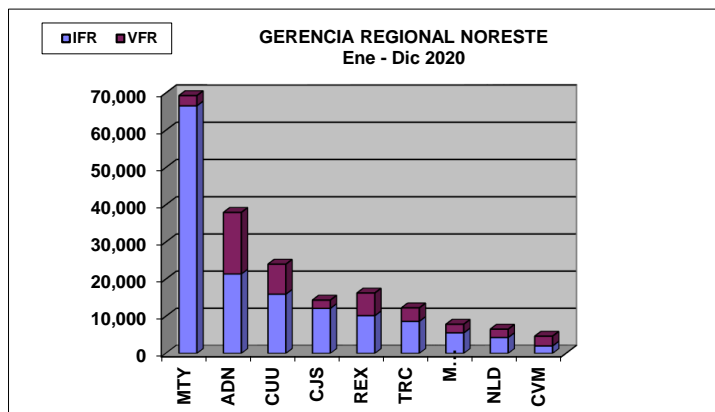
IFR
VFR

Reglas de Vuelo por Instrumento
Reglas de Vuelo Visual

GERENCIA REGIONAL NORESTE

Ene -Dic 2020

		ESTACION	IFR	VFR	TOTAL	
NORESTE	MTY	MONTERREY	66,569	2,743	69,312	
	ADN	AEROPUERTO DEL NORTE	21,398	16,575	37,973	
	CUU	CHIHUAHUA	15,953	8,084	24,037	
	CJS	CD. JUAREZ	12,129	2,228	14,357	
	REX	REYNOSA	10,162	6,102	16,264	
	TRC	TORREON	8,644	3,623	12,267	
	MAM	MATAMOROS	5,535	2,320	7,855	
	NLD	NUEVO LAREDO	4,292	2,238	6,530	
	CVM	CD. VICTORIA	2,019	2,620	4,639	193,234



Abreviaturas

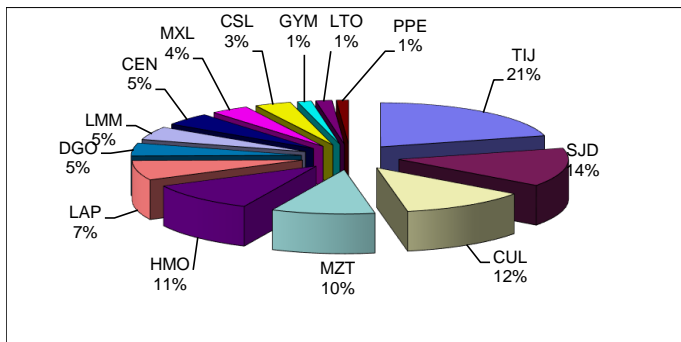
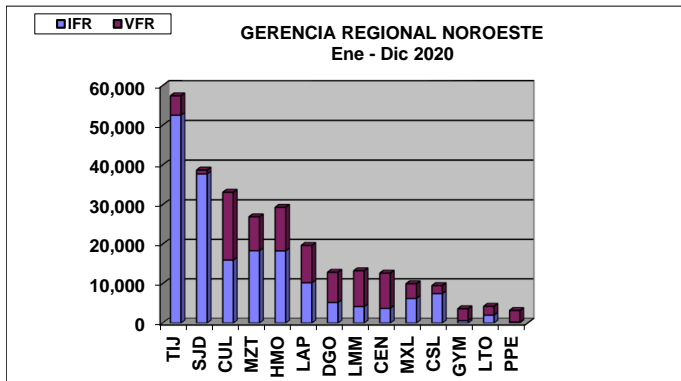
IFR
VFR

Reglas de Vuelo por Instrumento
Reglas de Vuelo Visual

GERENCIA REGIONAL NOROESTE

Ene -Dic 2020

	ESTACION	IFR	VFR	TOTAL		
NOROESTE	TIJ	TIJUANA	52,501	4,881	57,382	
	SJD	SAN JOSE DEL CABO	37,712	986	38,698	
	CUL	CULIACAN	15,948	17,155	33,103	
	MZT	MAZATLAN	18,312	8,588	26,900	
	HMO	HERMOSILLO	18,265	11,046	29,311	
	LAP	LA PAZ	10,199	9,465	19,664	
	DGO	DURANGO	5,218	7,639	12,857	
	LMM	LOS MOCHIS	4,171	9,080	13,251	
	CEN	CD. OBREGON	3,716	8,922	12,638	
	MXL	MEXICALI	6,250	3,701	9,951	
	CSL	CABO SAN LUCAS	7,446	2,029	9,475	
	GYM	GUAYMAS	577	3,058	3,635	
	LTO	LORETO	1,998	2,243	4,241	
	PPE	PUERTO PEÑASCO	259	2,916	3,175	
				274,281		



Abreviaturas

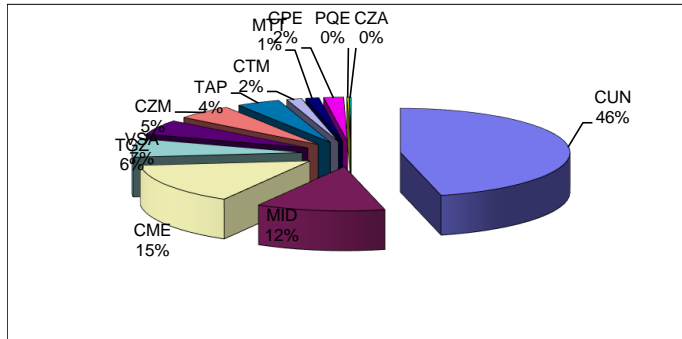
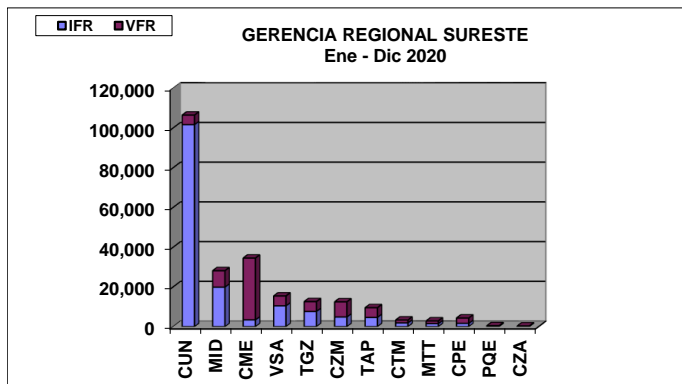
IFR
VFR

Reglas de Vuelo por Instrumento
Reglas de Vuelo Visual

GERENCIA REGIONAL SURESTE

Ene -Dic 2020

		ESTACION	IFR	VFR	TOTAL
SURESTE	CUN	CANCUN	101,682	4,760	106,442
	MID	MÉRIDA	19,899	8,250	28,149
	CME	CD. DEL CARMEN	3,413	31,097	34,510
	VSA	VILLAHERMOSA	10,484	4,952	15,436
	TGZ	TUXTLA GUTIERREZ	7,652	4,955	12,607
	CZM	COZUMEL	4,892	7,609	12,501
	TAP	TAPACHULA	4,650	4,889	9,539
	CTM	CHETUMAL	1,871	1,446	3,317
	MTT	MINATITLAN	1,539	1,348	2,887
	CPE	CAMPECHE	1,667	2,666	4,333
	PQE	PALENQUE	164	301	465
	CZA	CHICHEN ITZA	17	329	346
					230,532



Abreviaturas

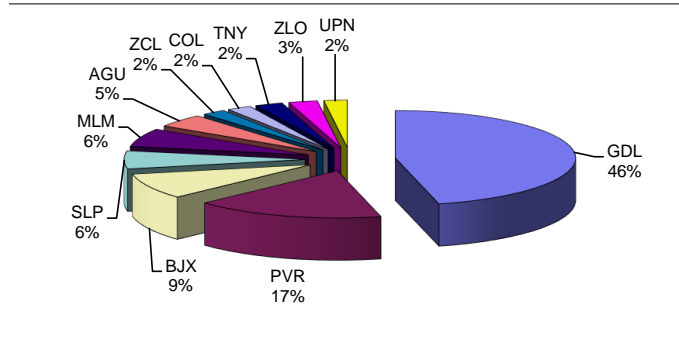
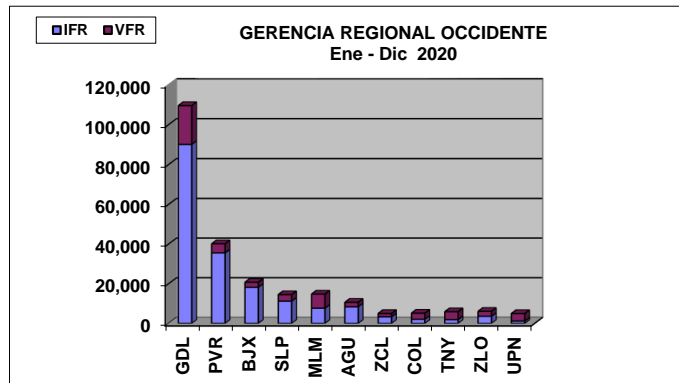
IFR
VFR

Reglas de Vuelo por Instrumento
Reglas de Vuelo Visual

GERENCIA REGIONAL OCCIDENTE

Ene -Dic 2020

		ESTACION	IFR	VFR	TOTAL
OCCIDENTE	GDL	GUADALAJARA	90,135	19,452	109,587
	PVR	PUERTO VALLARTA	35,561	4,619	40,180
	BJX	BAJIO (LEON)	18,237	2,511	20,748
	SLP	SAN LUIS POTOSI	11,218	3,289	14,507
	MLM	MORELIA	7,677	7,088	14,765
	AGU	AGUASCALIENTES	8,380	2,248	10,628
	ZCL	ZACATECAS	3,333	1,658	4,991
	COL	COLIMA	2,083	3,077	5,160
	TNY	TEPIC	1,917	3,957	5,874
	ZLO	MANZANILLO	3,603	2,474	6,077
	UPN	URUAPAN	1,192	3,777	4,969
					237,486



Abreviaturas

IFR
VFR

Reglas de Vuelo por Instrumento
Reglas de Vuelo Visual